

Referat Geodezyjnej Ewidencji
Sieci Uzbrojenia Terenu
w Wydziale Geodezji i Kartografii
05-300 Mińsk Mazowiecki
ul. Kościuszki 3
tel. (025) 759 87 50
zud@powiatminski.pl
zkups@powiatminski.pl

Mińsk Mazowiecki, dn. 11.08.2016 r.

ODPIS

Z up. Starosty

Krystyna Wilk
Kierownik Referatu

PROTOKÓŁ NR G.6630.257.2016

**z narady koordynacyjnej w sprawie sytuowania projektowanych sieci uzbrojenia terenu
przeprowadzonej na posiedzeniu w siedzibie Starostwa Powiatowego
w Mińsku Mazowieckim**

Lokalizacja obiektu: **Dobre, gmina Dobre, ul. Armii Krajowej**

Przedmiot narady koordynacyjnej: **kanalizacja deszczowa**

Wnioskodawca: **Projektant – Dariusz Sieczkiewicz**



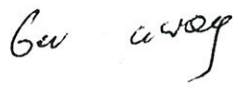
INWEST PROJDRÓG s.c.

08-110 Siedlce, ul. Gen. J. Bema 67,

Data wpływu wniosku 11.08.2016.r.

Przewodnicząca narady koordynacyjnej: **Krystyna Wilk – Kierownik Referatu
Geodezyjnej Ewidencji Sieci Uzbrojenia Terenu**

Lista uczestników narady koordynacyjnej

1.	<u>Oznaczenie podmiotu:</u> Urząd Gminy Dobre 05-307 Dobre, ul. Kościuszki 1	Imię i Nazwisko p. Aneta Ciszewska
	Stanowisko/uwagi: 	NIEODBIŁA Podpis 
2.	<u>Oznaczenie podmiotu:</u> PGE Dystrybucja S. A. Oddział Warszawa Rejon Energetyczny Mińsk Mazowiecki, 05-300 Mińsk Mazowiecki, ul. Warszawska 218	Imię i Nazwisko p. Leon Jurek
	Stanowisko/uwagi: 	Podpis 